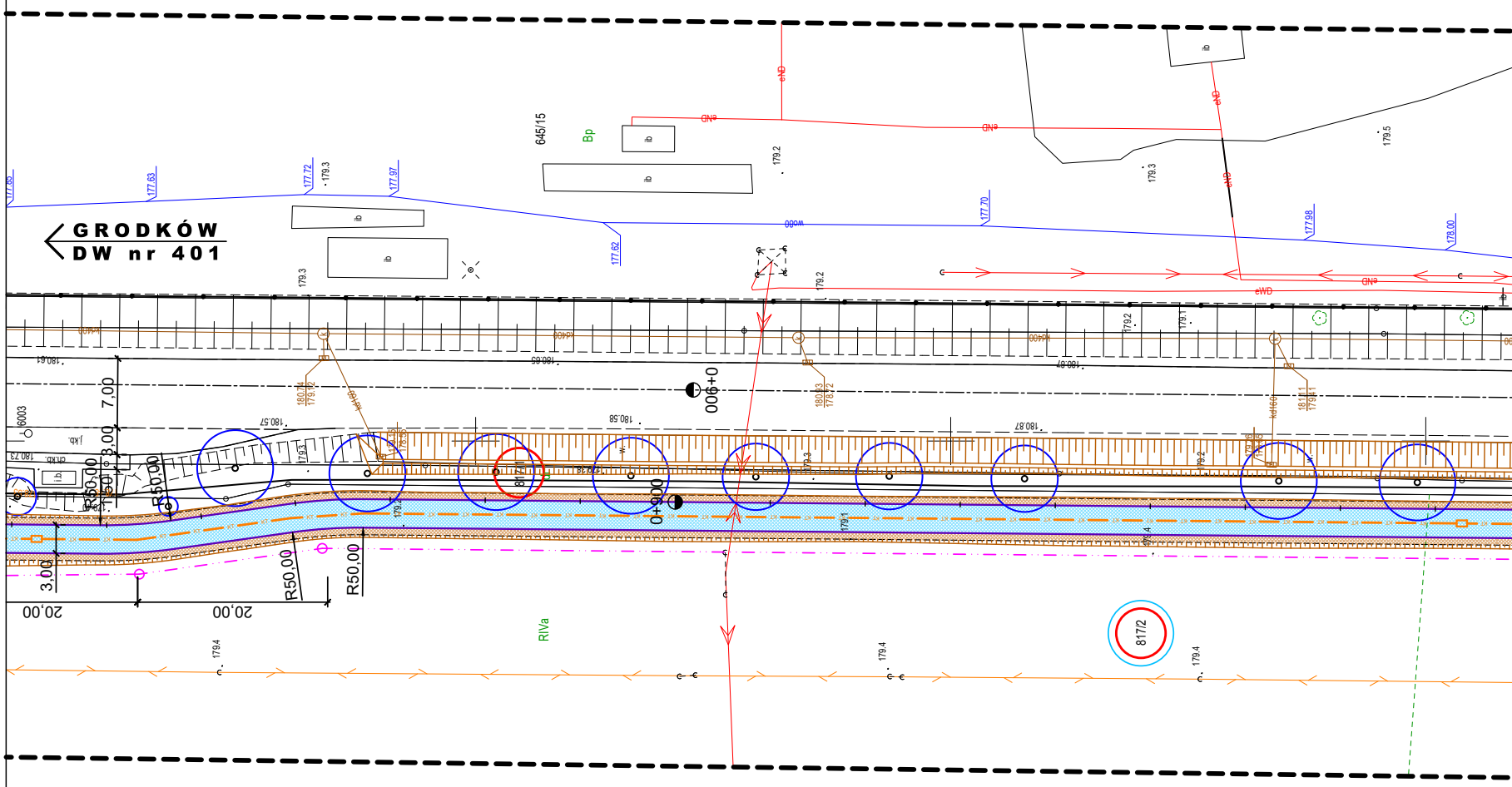
GRODKÓW
DW nr 401
645/15
Bp
0+900
0+900
7,00
3,00
3,00
3,00
R50,00
R50,00
R50,00
R50,00
20,00
20,00
817/1
817/2
RIVa
6003
177.85
177.63
177.72
179.3
177.97
177.62
177.70
177.98
178.00
179.2
179.3
179.5
179.2
180.61
180.65
180.67
180.57
180.58
180.87
179.2
179.1
179.4
179.4
179.4
eND
eWD
dN

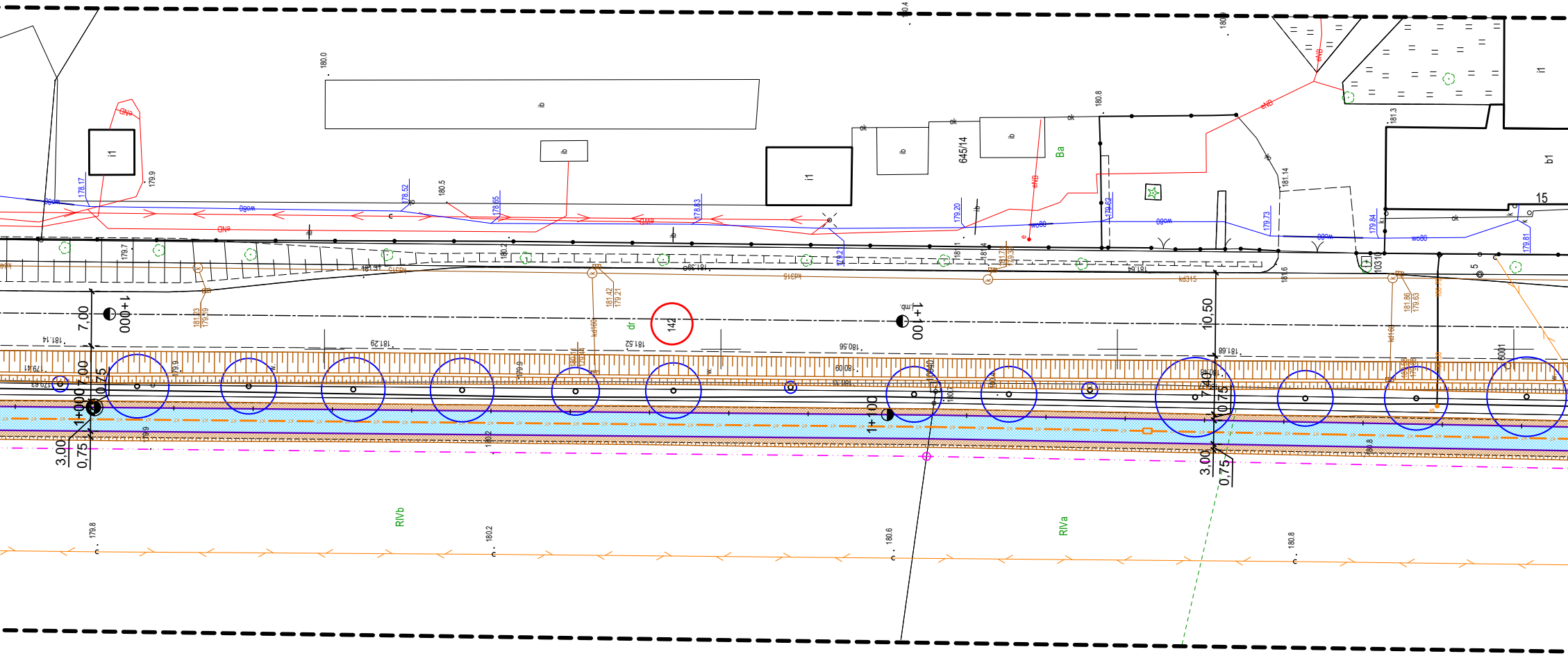
142
dr
1+000
1+100
7.00
10,50
0,75
3.00
645/14
Ba
i1
ib
b1
15
5
RIVb
RIVa
kd315
wo80
eNB
180.0
180.5
180.2
180.6
180.8
179.8
179.9
181.14
181.3
181.29
181.52
180.56
181.68

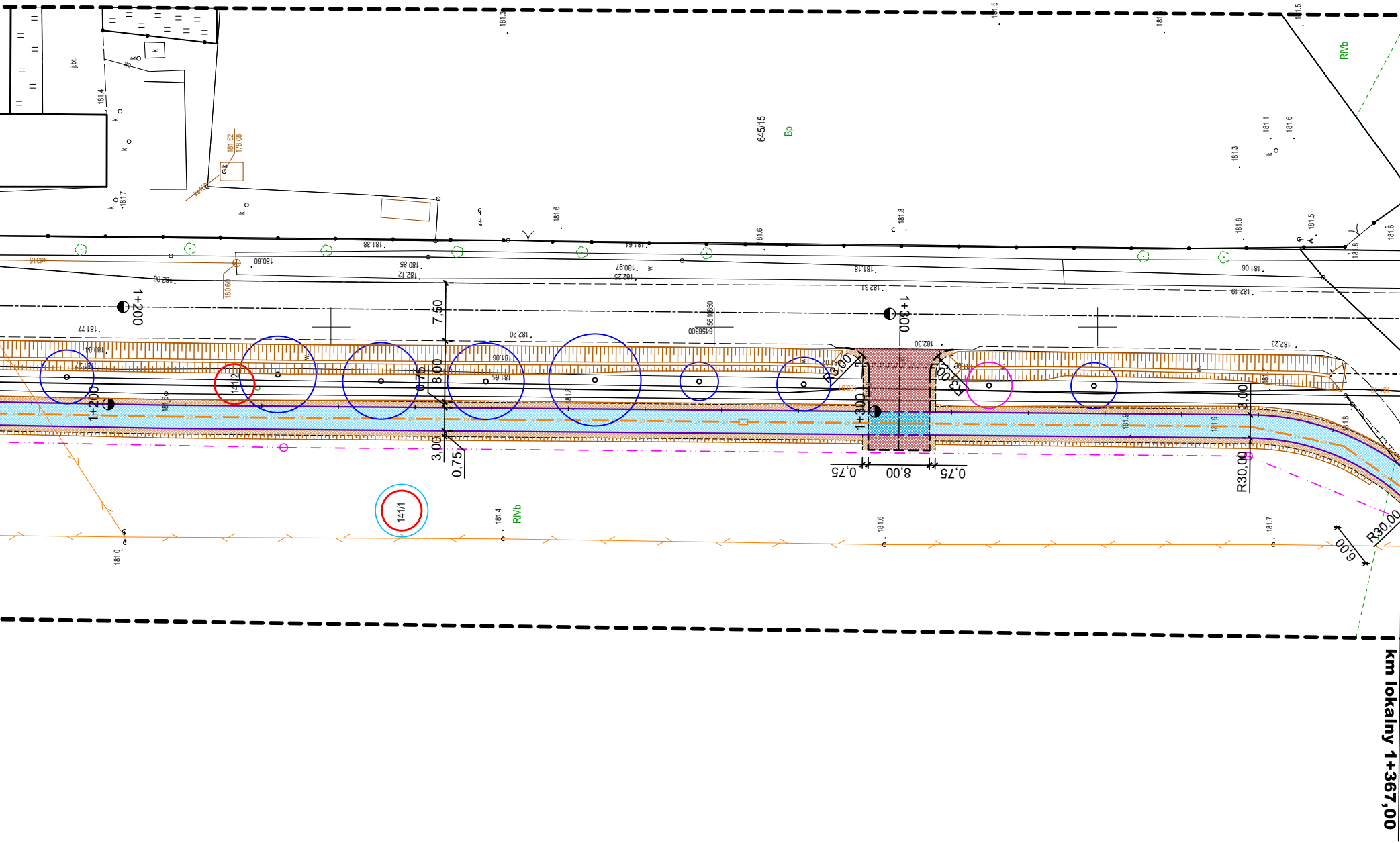
645/15
Bp
RIVb
RIVb
j.bt.
1+200
1+200
1+300
1+300
7,50
8,00
3,00
3,00
0,75
0,75
0,75
0,75
8,00
R3,00
R3,00
R30,00
R30,00
6,00
141/2
141/1
km lokalny 1+367,00

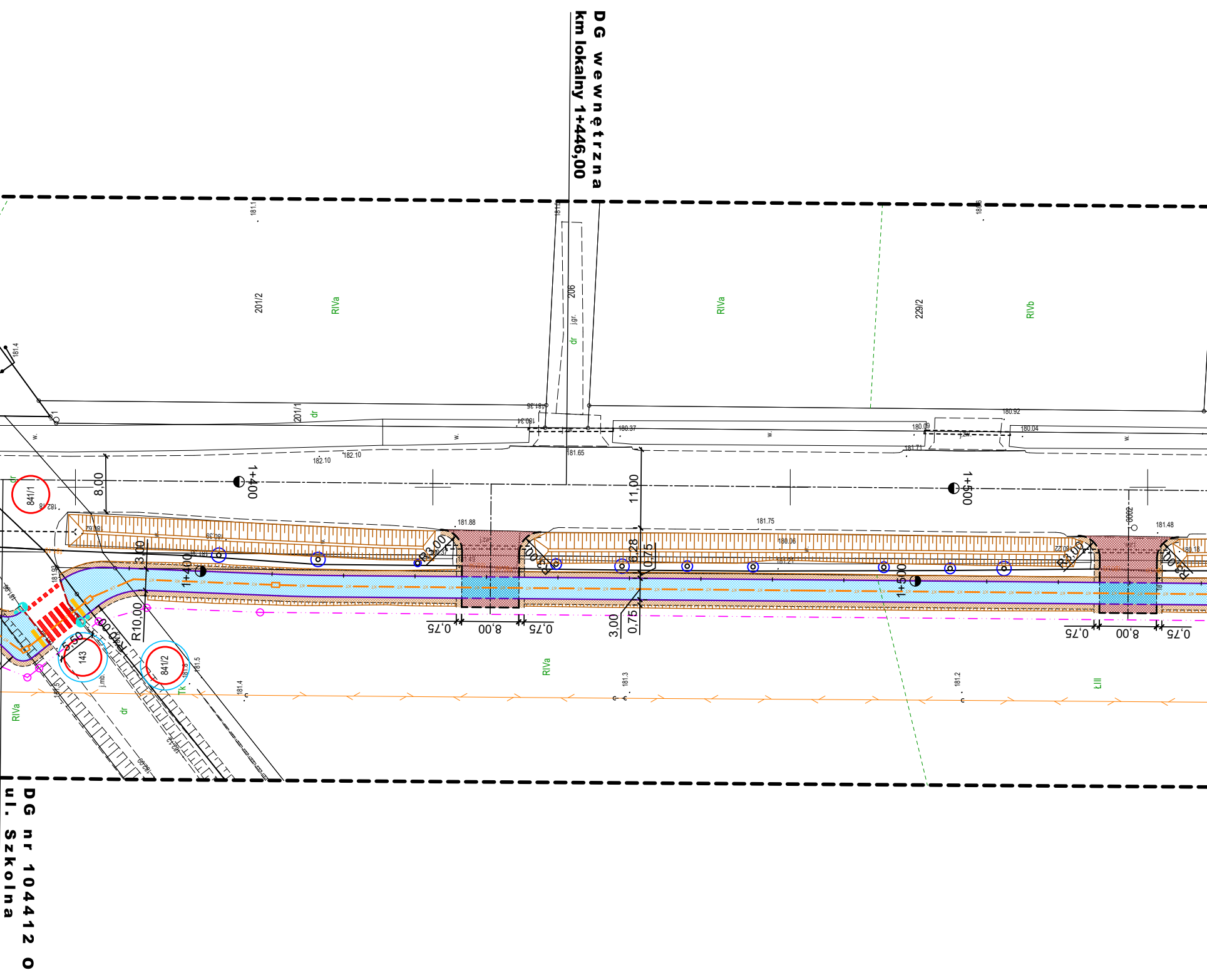
DG wewnętrzna
km lokalny 1+446,00
DG nr 104412 O
ul. Szkolna
201/2
RIVa
206
j.gr.
dr
229/2
RIVb
201/1
w.
181.1
181.4
181.36
180.34
180.37
180.09
180.92
180.04
181.71
181.65
182.10
1+400
1+500
8,00
11,00
841/1
841/2
143
181.88
181.75
181.48
180.06
R3,00
R10,00
3,00
6,28
0,75
8,00
5,50
RIVa
RIVa
TK
j.mb
181.5
181.3
181.2
ŁIII

# LEGENDA

- ▨ Proj. nawierzchnia jezdni z betonu asfaltowego AC 11S
- 🟦 Proj. nawierzchnia drogi dla pieszych i rowerów z betonu asfaltowego AC 8S
- ▦ Proj. nawierzchnia drogi dla pieszych i rowerów z betonu asfaltowego AC 8S ze wzmocnioną konstrukcją na zjeździe
- 🟨 Proj. nawierzchnia drogi dla pieszych z kostki betonowej 8x10x20cm koloru szarego
- 🟥 Proj. nawierzchnia gruntowa zjazdu
- 🟧 Proj. nawierzchnia poboczy
- 🟩 Proj. zieleń
- — — Proj. kanał technologiczny
- ▭ Proj. studnia kablowa SKR-2
- ● Proj. słup oświetleniowy
- ― Proj. krawężnik betonowy 20x30x100cm
- — — Proj. krawężnik betonowy 20x22x100cm
- ― Proj. opornik betonowy 12x25x100cm
- ― Proj. obrzeże betonowe 8x30x100cm
- — — Proj. krawędź jezdni
- ▬ Proj. pola uwagi, koloru żółtego
- ―•―•― Proj. balustrada typu U-11a
- ○ Działki objęte inwestycją

**INWESTOR**

**Zarząd Województwa Opolskiego**
**Zarząd Dróg Wojewódzkich**
**w Opolu**
ul. Oleska 127, 45-231 Opole

**JEDNOSTKA PROJEKTOWA**

**Pracownia Projektowa "PROKOM"**
ul. Ozimska 8, 45-075 Opole
tel.: (77) 454 55 21, prokomp@wp.pl

**TYTUŁ PROJEKTU**

Budowa drogi dla pieszych i rowerów w ciągu drogi wojewódzkiej nr 401
na odcinku Stary Grodków – Skoroszyce
od km 31+439,00 do km 34+359,00 – zadanie 1

**STADIUM** Projekt budowlany
**BRANŻA** Drogowa

**TYTUŁ RYSUNKU**

# PROJEKT ZAGOSPODAROWANIA TERENU

| | IMIĘ i NAZWISKO | BRANŻA | NR UPRAWNIEŃ | PODPIS |
|---|---|---|---|---|
| PROJEKTANT: | mgr inż. Kazimierz Kurowski | drogowa | 229/94/Op | |
| SPRAWDZAJĄCY: | mgr inż. Marta Kurowska | drogowa | OPL/1453/PWBD/17 | |

| SKALA: | DATA: | NUMER RYS.: |
|---|---|---|
| 1:500 | 12.2024 | 1.2 |

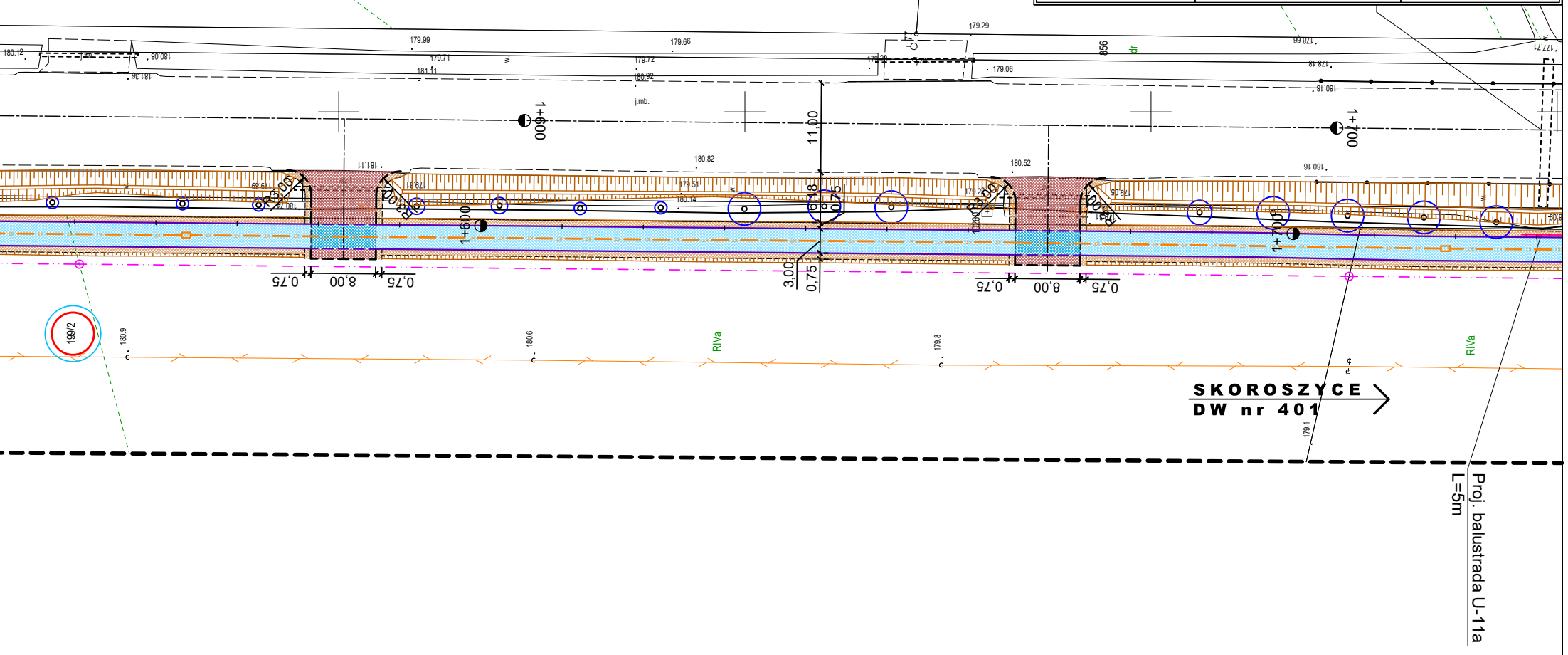
1+600
1+700
11,00
3,00
0,75
8,00
199/2
RIVa
SKOROSZYCE
DW nr 401
Proj. balustrada U-11a
L=5m